




ROSA DE LOS VIENTOS
Servicio Meteorológico
Nacional




**SECTOR A INTERVENIR
CABECERA 02
ESC.:1:2500**




LOSA N°454 (SENTIDO S/N)




LOSA N°420 (SENTIDO S/N)




LOSA N°374 (SENTIDO N/S)




**SECTOR A INTERVENIR
CABECERA 20
ESC.:1:2500**



LOSA N°122 (SENTIDO S/N)



LOSA N°61 (SENTIDO N/S)



LOSA N°40 (SENTIDO N/S)

SECTOR CON BAJO NIVEL DE CONTAMINACIÓN
 SECTOR CON ALTO NIVEL DE CONTAMINACIÓN

NOTA:

- El presente plano debe considerarse como esquemático



DESCONTAMINADO DE RWY 02-20

SECTORES A INTERVENIR

INTERVINO: Área de Infraestructura	DIBUJO: Ing. Carolina Torrezán	FECHA: 08/01/2024	ESCALA: de dibujo: 1:1 de ploteo: 1:1200 1:9000	LAM. N° 1
--	-----------------------------------	----------------------	---	---------------------

C:\Users\lctorrezan\OneDrive\Escritorio\01-Sectores a intervenir.dwg